
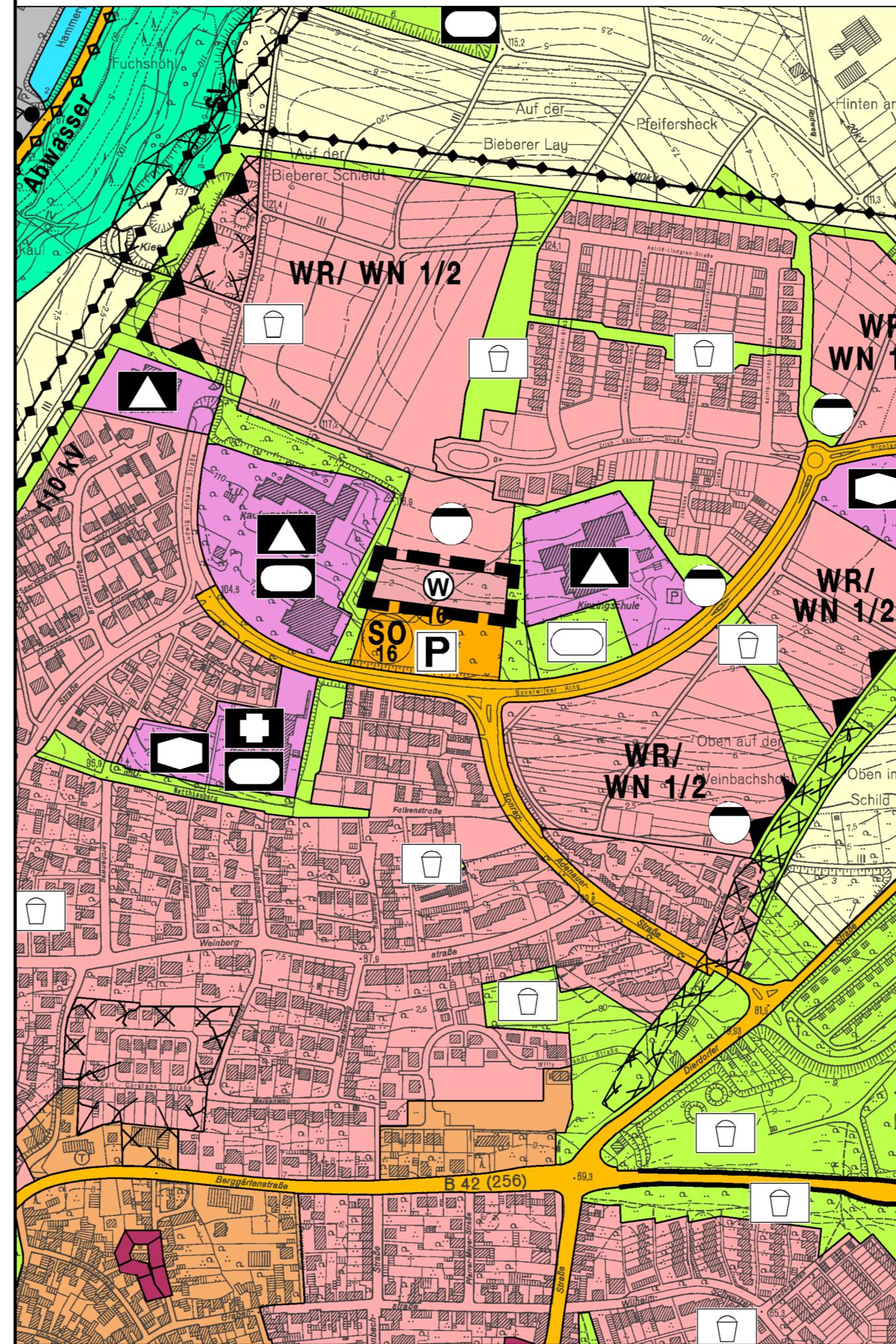
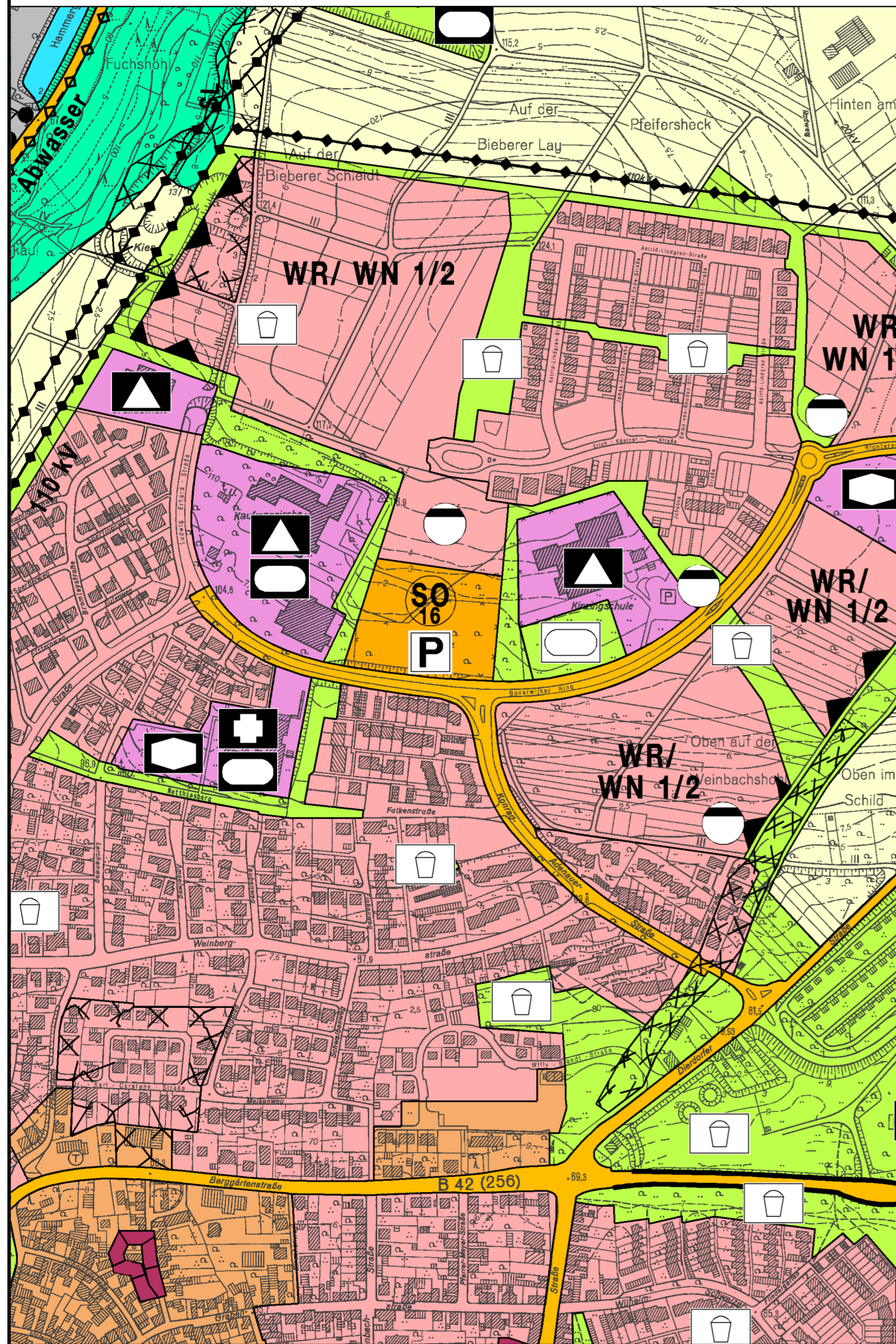


# Ursprüngliche Fassung

# Berichtigung



# Flächennutzungsplan Stadt Neuwied

## Fortschreibung

### 5. Berichtigung

gemäß § 13 b Baugesetzbuch

für den Planbereich

### "Obere Mitte Heddesdorfer Berg"

zum Bebauungsplan Nr. 820 b  
"Obere Mitte Heddesdorfer Berg"

#### Hinweise:

#### Rechtsgrundlage:

Baugesetzbuch (BauGB) in der Fassung der Bekanntmachung vom 03.11.2017 (BGBl. I S. 3534).

#### Basiskarte/ Plangrundlage:

Deutsche Grundkarte Maßstab 1 : 5.000 (DGK 5) der Vermessungs- und Katasterverwaltung, Aktualisierung Stand 04/ 2008 durch Stadtverwaltung Neuwied – Geoinformationsabteilung. Ursprungsplan: Flächennutzungsplan Stadt Neuwied – Fassung der Bekanntmachung vom 09.09.2008.

#### Berichtigungsnachweis:

Die Berichtigung des Flächennutzungsplanes erfolgt auf Basis des § 13 b BauGB, korrespondierend zum Satzungsbeschluss vom 07.02.2019 des Stadtrates Neuwied über den Bebauungsplan Nr. 820 b „Obere Mitte Heddesdorfer Berg“.

Neuwied, den 15.03.2019  
  
 Jan Einig  
 Oberbürgermeister

Stadtverwaltung Neuwied  
 Stadtbauamt  
 Planungsabteilung

Bearbeiter: Theo Winkelmann  
 Planzeichnung: Wolfgang Lemke  
 Maßstab: 1 : 5000